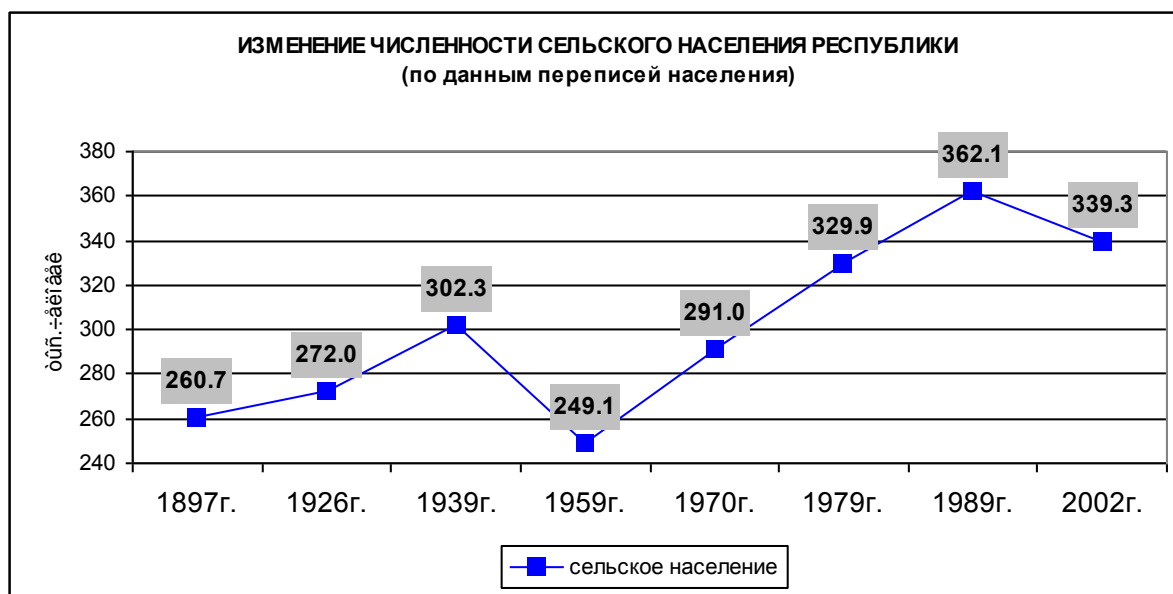


Предисловие

Настоящий сборник составлен на основании итогов Всероссийской переписи населения 2002 года и содержит сведения о численности сельского населения, мужчин и женщин, числе районов, сельских населенных пунктов, сельских администраций; группировку сельских населенных пунктов, районов и сельских администраций по числу жителей.

До 1998 года сельское население республики росло как за счет естественного прироста (превышения рождаемости над смертностью), так и за счет положительного сальдо миграции. С 1998 года численность сельского населения начала постепенно сокращаться под влиянием снижения естественного прироста и миграционного оттока сельских жителей. В период между переписями 1989 и 2002 годов сокращение численности сельского населения составило 22,8 тыс. человек.

По состоянию на 9 октября 2002 года, численность постоянного сельского населения республики составила **339,3 тыс. человек.** (стр. 8).

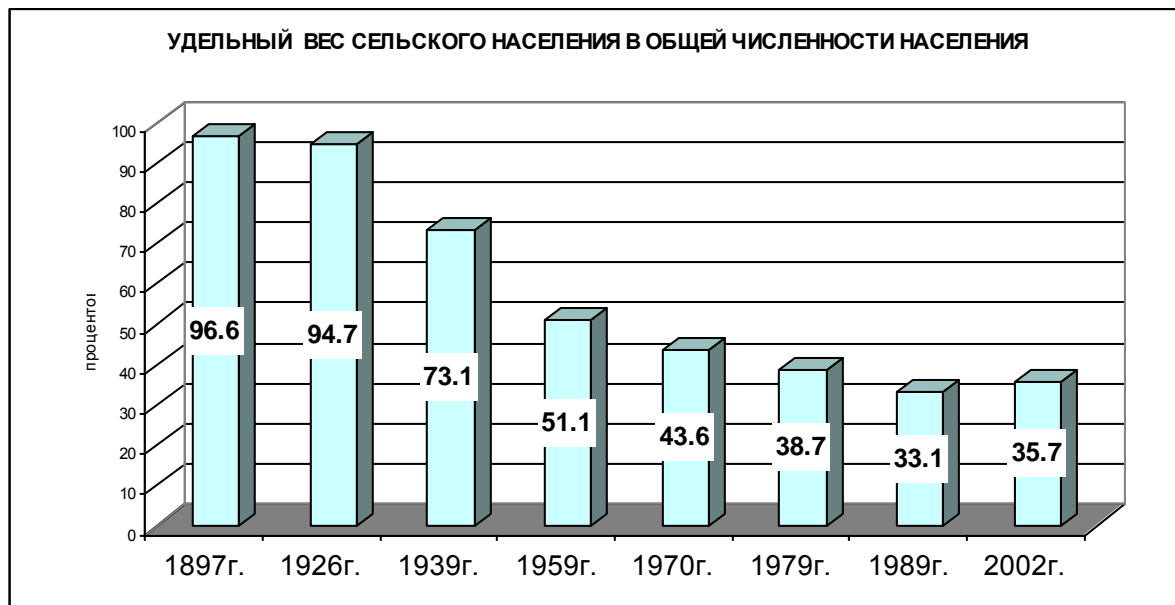


Наибольшее уменьшение численности населения было отмечено в промышленных и северных районах. Снижение численности сельского населения произошло в 21 районе и г.Нерюнгри с подчиненными его администрации населенными пунктами. Так, сельское население Оймьяконского района уменьшилась на 62,9,2%, Алданского района – на 54,9%, Верхнеколымского – на 43,1%, Аллаиховского – 42,7%, Усть-Янского – на 42,2%, Ленского – на 40,9%, г.Нерюнгри с подчиненными его администрации населенными пунктами – на 39,7%, Томпонского – 36,6%, Мирнинского – 33,3%, Усть-Майского – на 30,4%. Кроме этого, сократилась численность сельского населения в Абыйском, Булунском, Верхоянском, Вилюйском, Жиганском, Кобяйском, Момском, Нижнеколымском, Нюрбинском, Олекминском, Среднеколымском, Сунтарском районах.

Следует отметить, что в 12 районах и г.Якутске с подчиненными его администрации населенными пунктами отмечено увеличение численности сельского населения. Среди них наибольшее увеличение наблюдается в Намском – на 17,6%, г.Якутске с подчиненными его администрации населенными пунктами – 16,5%, Горном районе – 14,7%, Хангаласском районе – 11,1%, Амгинском – на 10,5%. Также увеличилось сельское население в Анабарском, Верхневилуйском, Мегино-Кангаласском, Оленекском, Таттинском, Усть-Алданском, Чурапчинском и Эвено-Бытантайском районах (стр.9).

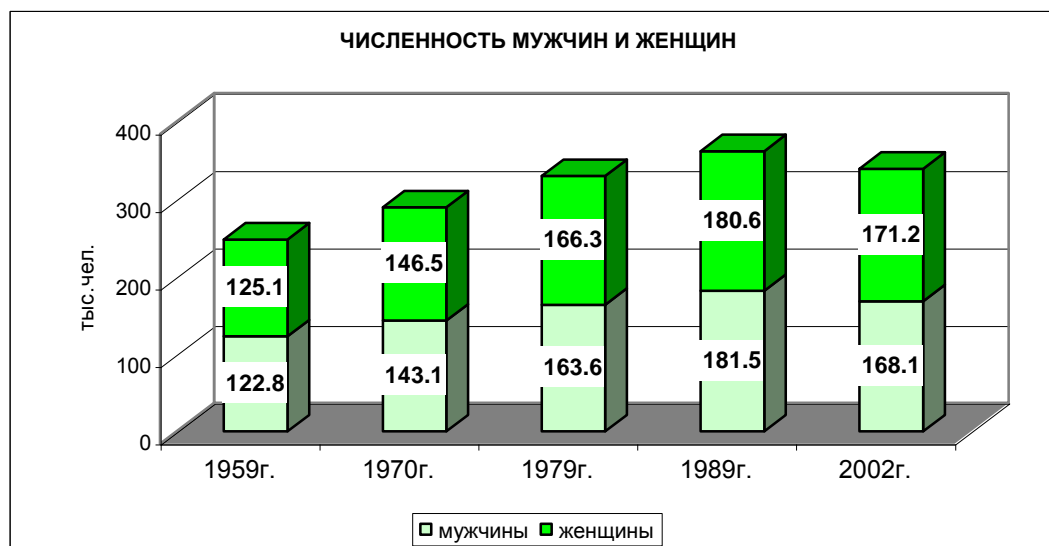
Заметные изменения наблюдаются в соотношении городского и сельского населения. Сельское население республики преобладало в дореволюционные годы и при становлении советского периода. В условиях бурного развития промышленности в послевоенное время доля сельского населения снижалась.

Так, по переписи 1897 года сельское население составляло 96,6%, 1926 – 94,7%, в 1939 – 73,1%, 1959 – 51,1%, 1970 – 43,6%, 1979 – 38,7%, 1989 – 33,1%, 2002 – 35,7% (стр. 8).



По данным последних переписей наблюдается **превышение численности женщин над численностью мужчин**, кроме переписи 1989 года. Такое соотношение полов связано с высокой преждевременной смертностью мужчин.

По итогам переписи 2002 года на 1000 мужчин приходится 1019 женщин, в 1989 году на 1000 мужчин приходилось 995 женщин.



Несмотря на преобладание в сельской местности в основном женского населения, в 17 районах проживает большее количество мужчин - Алданском, Аллаиховском, Анабарском, Булунском, Верхнеколымском, Верхоянском, Мирнинском, Нижнеколымском, Нюрбинском, Оймяконском, Олекминском, Оленекском, Томпонском, Усть-Майском, Усть-Янском, Хангаласском и Эвено-Бытантайском районах (стр. 12-26).

Следует отметить, что преобладание женского населения над мужским происходит за счет старших возрастов. Так, в возрасте моложе трудоспособного на 1000 мужчин

приходится 950 женщин, в трудоспособном возрасте – 959, а в возрасте старше трудоспособного – уже 1815 женщин на 1000 мужчин. Дисбаланс между числом мужчин и женщин имеет тенденцию повышения к более старшим возрастным группам.

По данным Всероссийской переписи населения 2002 года на территории республики насчитывалось **364 сельских администрации (наслега) и 590 сельских населенных пунктов** (стр.7). При переписи 1989 года было 317 сельских администраций и 719 сельских населенных пункта. По сравнению с предыдущей переписью число сельских администраций увеличилось на 14,8%, а число сельских населенных пунктов уменьшилось на 17,9%. Сокращение числа населенных пунктов произошло в основном за счет исключения из учетных данных административно - территориального устройства республики, в связи с отсутствием постоянного населения, фактической утратой функций и значения поселений.

Более половины сельчан (53,2 %) проживает в 477 сельских населенных пунктах с численностью жителей до 1000 человек, в 65 селах с численностью населения от 1000 до 5000 человек сосредоточена почти треть сельского населения (28,4 %), в 9 крупных (свыше 5000 жителей) сельских населенных пунктах - 18,4 % всех сельских жителей (стр. 27).



При переписи было зафиксировано 39 сельских поселений, в которых население не проживало, что составляло 6,6% от общего числа сельских населенных пунктов республики. Такие населенные пункты расположены в 19 районах – Алданском, Аллаиховском, Булунском, Верхневилуйском, Верхоянском, Вилуйском, Горном, Жиганском, Кобяйском, Мегино-Кангаласском, Нижнеколымском, Оймяконском, Олекминском, Среднеколымском, Сунтарском, Томпонском, Чурапчинском, Эвено-Бытантайском и г. Якутске с подчиненными ему администрации населенными пунктами.

В предыдущей переписи население не проживало в 78 населенном пункте, что составляло 10,8% от их общего числа.

Большая часть сельских администраций - 323 из 364 (или 88,7%) состоит из 1-2 населенных пунктов. 40 администраций (11,0%) включает в себя 3-5 населенных пунктов, 1 администрация (0,3%) - 9 населенных пунктов (стр. 52).

Наибольшее число сельских администраций (наследов) имеют численность населения 501-1000 человек, они составляют 41,2% от общего их количества. Велика также доля администраций, имеющих численность до 500 человек, они составляют 34,6%. На долю администраций, имеющих численность жителей от 1000 до 10000 человек приходится 24,2% (стр. 35).

В республике преобладают районы с небольшим числом администраций (наследов). На долю районов с числом администраций от 1 до 5 приходится 36,4% от их общего числа, с

числом администраций от 6 до 10 - 21,2%, от 11 до 15 - 12,1%, от 16 до 20 - 18,2% и на районы, насчитывающие более 20 администраций - 12,1% (стр. 42).



Районы республики в основном имеют небольшое количество населенных пунктов. Так, на районы с числом населенных пунктов от 1 до 20 приходится 60,6% от их общего количества. На долю районов с числом населенных пунктов от 21 до 40 приходится 36,4%, и на долю районов с числом населенных пунктов от 61 до 100 - 3,0% (стр. 47).

Таким образом, перепись 2002 года зафиксировала некоторые основные тенденции, свидетельствующие о предпосылках к ухудшению демографической ситуации, приводящей к сокращению численности сельского населения республики. Естественный прирост не перекрывает потери сельского населения за счет миграции в городскую местность.

СПИСОК СОКРАЩЕНИЙ

кв.км - квадратный километр
с. - село

г. - город
. п. - поселок

В сборнике приняты условные обозначения:

0 - население отсутствует;
- - населенный пункт не существует; явление отсутствует или несопоставимо